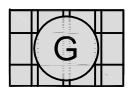
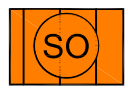


Quelle: Auszug aus den Geobasisdaten der Niedersächsischen Vermessungs- und Katasterverwaltung


### Zeichenerklärung

Es gilt die Planzeichenverordnung vom 18.12.1990, zuletzt geändert am 22.07.2011


#### ART DER BAULICHEN NUTZUNG

-  Gewerbliche Bauflächen
-  Sondergebiet: Betriebe zur Be- und Verarbeitung und Sammlung land- und forstwirtschaftlicher Erzeugnisse

#### FLÄCHEN FÜR LANDWIRTSCHAFT

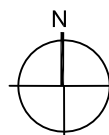
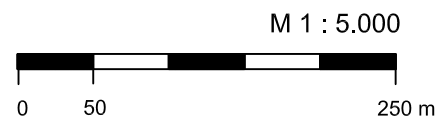
-  Flächen für die Landwirtschaft

#### FLÄCHEN FÜR DEN ÜBERÖRTLICHEN VERKEHR UND HAUPTVERKEHRSZÜGE

-  Hauptwander- und Radwege (Hinweisdarstellung) gem. Hauptwanderkarte der Samtgemeinde Lühe und Freizeitkarte des Landkreises Stade

#### SONSTIGE PLANZEICHEN

-  Grenze des Änderungsbereichs



### Verfahrensvermerke

1. Der Rat der Samtgemeinde Lühe hat in seiner Sitzung am ..... die Aufstellung der 7. Änderung des Flächennutzungsplans beschlossen.

Steinkirchen, den .....

Samtgemeindebürgermeister

2. Der Verwaltungsausschuss der Samtgemeinde Lühe hat in seiner Sitzung am ..... dem Entwurf der Flächennutzungsplanänderung und der Begründung zugestimmt und seine öffentliche Auslegung gemäß § 3 Abs. 2 BauGB beschlossen. Ort und Dauer der öffentlichen Auslegung wurde am ..... bekannt gemacht.

Der Entwurf der Flächennutzungsplanänderung und des Erläuterungsberichts haben vom ..... bis einschließlich ..... gemäß § 3 Abs. 2 BauGB öffentlich ausgelegt.

Steinkirchen, den .....

Samtgemeindebürgermeister

3. Der Rat der Samtgemeinde Lühe hat nach Prüfung der Anregungen gemäß § 3 Abs. 2 BauGB die Flächennutzungsplanänderung nebst Begründung in seiner Sitzung am ..... beschlossen.

Steinkirchen, den .....

Samtgemeindebürgermeister

4. Die Flächennutzungsplanänderung ist mit Verfügung vom ..... (Az.: ..... ) unter Auflagen / mit Maßgaben / mit Ausnahmen der durch ..... kenntlich gemachten Teile gemäß § 6 BauGB genehmigt.

Stade, den .....

Landkreis Stade

5. Der Rat der Samtgemeinde Lühe ist den in der Genehmigungsverfügung vom ..... (Az.: ..... ) aufgeführten Auflagen / Maßgaben / Ausnahmen in seiner Sitzung am ..... beigetreten. Die Änderung des Flächennutzungsplans hat wegen der Auflagen / Maßgaben vom ..... bis ..... öffentlich ausgelegt. Ort und Dauer der öffentlichen Auslegung wurden am ..... ortsüblich bekanntgemacht.

Steinkirchen, den .....

Samtgemeindebürgermeister

6. Die Erteilung der Genehmigung der Flächennutzungsplanänderung ist gemäß § 6 Abs. 5 BauGB am ..... im Amtsblatt für den Landkreis Stade bekanntgemacht worden. Die Flächennutzungsplanänderung ist damit am ..... wirksam geworden.

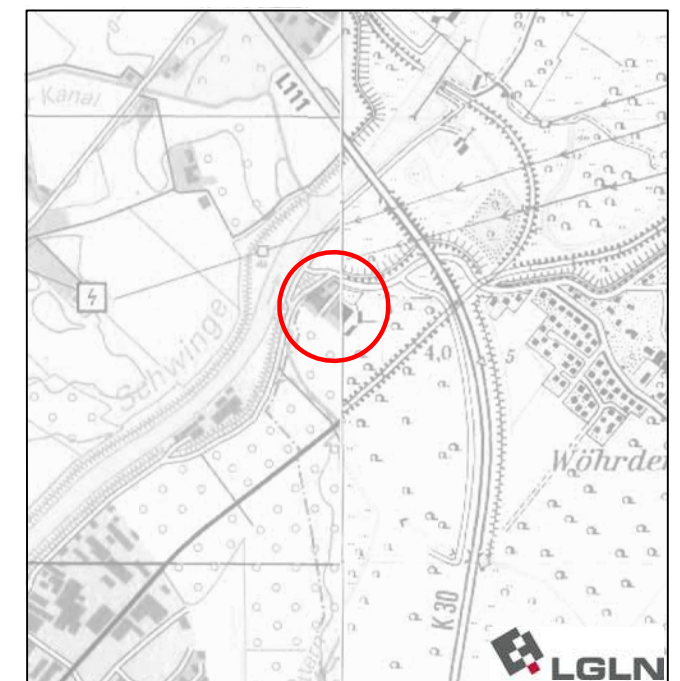
Steinkirchen, den .....

Samtgemeindebürgermeister

7. Innerhalb von einem Jahr nach Wirksamwerden der Flächennutzungsplanänderung sind die Verletzung von Vorschriften beim Zustandekommen der Flächennutzungsplanänderung und der Begründung nicht geltend gemacht worden.

Steinkirchen, den .....

Samtgemeindebürgermeister



Übersichtsplan Maßstab 1 : 25.000

Samtgemeinde Lühe

### 7. Änderung des Flächennutzungsplans "Obstlager Wörden"

Datum: 20.03.2014

KRUSE – SCHNETTER – RATHJE  
**ELBERG**  
STADT – PLANUNG – GESTALTUNG

Falkenried 74 a, 20251 Hamburg  
Tel. 040 460955-60, Fax -70,  
mail@elbberg.de, www.elbberg.de